









RUNDWANDERWEG S3 DURCH DEN SCHWARZENBERGER WALD

SCHEINFELD
DIE HOLZ- UND BILDUNGSSTADT
IM NATURPARK STEIGERWALD



ca. 11,5 km 3-4 Stunden ca. 200 hm mittel

TOUR-HIGHLIGHTS

-  HISTORISCHE ALTSTADT UND LINDENALLEE
-  SCHLOSS UND KLOSTER SCHWARZENBERG
-  BERNHARDSEE MIT RASTPLATZ
-  KALTBACH-TAL
-  ABENTEUERSPIELPLATZ KLOSTERDORF
-  AUSSICHT VOM KRIEGERDENKMAL AM HETZEL

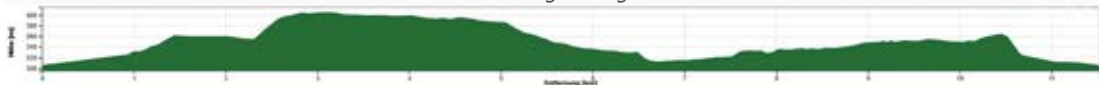
Zentraler Ausgangspunkt für den Rundwanderweg S3 ist der Marktplatz in Scheinfeld. Dort und in der Hauptstraße, sowie in sämtlichen Seitenstraßen stehen zahlreiche kostenlose Parkplätze zur Verfügung. Durch die Hauptstraße und die historische Lindenallee führt der Weg im „Burggraben“ hinauf zum Schloss Schwarzenberg. Dort finden an Sonn- und Feiertagen regelmäßig Schlossführungen statt. Weiter geht es vorbei am Kloster Schwarzenberg mit Wallfahrtskirche über den „Kirchenweg“ nach Thierberg.

Am Waldrand entlang über Felder und Fluren und ein ganzes Stück durch den „Schwarzenberger Wald“ führt der Weg dann bis zum sog. „Fünfarm“ mit kleiner Schutzhütte und Infotafeln. Hier einige Meter entlang der Straße bis zum Bernhardsee. Der naturnahe kleine See mit seiner Wiese direkt am Waldrand lädt mit Sitzgelegenheiten zu einer Rast ein.

Am Ufer des Bernhardsees entlang führt der Weg wieder hinein in den schönen Mischwald. Auf einem unbefestigten „Grenzweg“ geht es ein gutes Stück bergab bevor man kurz vor Ruthmannsweiler wieder den Wald verlässt und einen weiten Blick über den Laimbachgrund hat. Über einen Wiesenweg erreicht man dann den Kaltbach, an dem der Weg ein ganzes Stück entlang bis fast nach Klosterdorf führt – vorbei an zahlreichen Fischweihern, die früher von den Mönchen zur Fischzucht genutzt wurden.

In Klosterdorf bietet sich die nächste Rast am wunderschönen Abenteuerspielplatz an. Zurück über den „Hetzel“ (mit TaiChi-Gesundheitspfad und Kriegerdenkmal) von dem sich noch einmal ein wunderbarer Blick auf Scheinfeld und die Ausläufer des Steigerwaldes werfen lässt.

Bitte beachten Sie auf der Strecke eventuelle Absperrungen aufgrund von Forstarbeiten.





WEITERE INFORMATIONEN UND TOURENVORSCHLÄGE ERHALTEN SIE GERNE BEI UNS



STADT SCHEINFELD - KULTURAMT

HAUPTSTRAÙE 3 | 91443 SCHEINFELD | +49(0) 91 62 / 92 91 131 | KULTURAMT@SCHEINFELD.DE | WWW.STADT-SCHEINFELD.DE